

СОГЛАСОВАНО

Заместитель главы города Райчихинска
по архитектуре строительству и ЖКХ


А.А. Вдовенко
« 27 » 10 2016 г.

СОГЛАСОВАНО

Начальник ОГИБДД МО МВД
России «Райчихинское»


В.А. Красноруцкий
« 27 » 10 2016 г.

УТВЕРЖДАЮ

Директор МОАУ СОШ № 1
г.о.г. Райчихинска


О.Г. Отраднава
« 27 » 10 2016 г.

ПАСПОРТ

дорожной безопасности

муниципального общеобразовательного автономного учреждения
средней общеобразовательной школы № 1 городского округа города
Райчихинска Амурской области

2016 г.

Общие сведения

Муниципальное общеобразовательное автономное учреждение
средняя общеобразовательная школа № 1 городского округа города
Райчихинска Амурской области

Юридический адрес: Россия, 676770, Амурская область, г. Райчихинск, ул.
Пономаренко, 85

Фактический адрес: Россия, 676770, Амурская область, г. Райчихинск, ул.
Пономаренко, 85; ул. Победы, 16

Руководители образовательного учреждения:

Директор (руководитель) Отраднава Ольга Георгиевна 2-31-39
(фамилия, имя, отчество) (телефон)

Заместитель директора
по учебной работе Караульных Светлана Сергеевна 2-31-39
(фамилия, имя, отчество) (телефон)

Ивочкина Елена Викторовна 2-48-61
(фамилия, имя, отчество) (телефон)

Заместитель директора
по воспитательной работе Кухаренко Лариса Юрьевна 3-31-39
(фамилия, имя, отчество) (телефон)

Ответственные работники
муниципального органа
образования Главный специалист
управления образования
г. Райчихинска
Юрий Николаевич Ковалев 2-00-62
(должность) (фамилия, имя, отчество)

Ответственные от
Госавтоинспекции Л.А. Кононенко
(должность) (фамилия, имя, отчество)
Л.А. Страхова
(должность) (фамилия, имя, отчество)
2-20-90
(телефон)

Ответственные работники
за мероприятия по профилактике
детского травматизма Л.А. Страхова
(должность) (фамилия, имя, отчество)
(телефон)

Руководитель или ответственный
работник дорожно-эксплуатационной организации, осуществляющей содержание улично-дорожной сети (УДС)* Директор МБУ «Служба благоустройства г.Райчихинска
Н.Н.Тихий 2-40-36
(фамилия, имя, отчество) (телефон)

Руководитель или ответственный
работник дорожно-эксплуатационной организации, осуществляющей содержание технических средств организации дорожного движения (ТСОДД)* Директор МБУ «Служба благоустройства г.Райчихинска
Н.Н.Тихий 2-40-36
(фамилия, имя, отчество) (телефон)

Количество учащихся 257/271

Наличие уголка по БДД Фойе школы
(если имеется, указать место расположения)

Наличие класса по БДД нет
(если имеется, указать место расположения)

Наличие автогородка (площадки) по БДД нет

Наличие автобуса в образовательном учреждении нет
(при наличии автобуса)

Владелец автобуса _____
(образовательное учреждение, муниципальное образование и др.)

Время занятий в образовательном учреждении:

1-ая смена: 8.00 час. – 14.35 час. (период)

2-ая смена: нет (период)

внеклассные занятия: _____ – _____ (период)

Телефоны оперативных служб:

Пожарная охрана - 01

Полиция – 02

Скорая помощь – 03

* Дорожно-эксплуатационные организации, осуществляющие содержание УДС и ТСОДД, несут ответственность в соответствии с законодательством Российской Федерации (Федеральный закон «О безопасности дорожного движения» от 10 декабря 1995 г. № 196-ФЗ, Кодекс Российской Федерации об административных правонарушениях, Гражданский кодекс Российской Федерации).

Содержание

I. План-схемы образовательного учреждения.

1. Район расположения образовательного учреждения, пути движения транспортных средств и детей (обучающихся, воспитанников).
2. Организация дорожного движения в непосредственной близости от образовательного учреждения с размещением соответствующих технических средств организации дорожного движения, маршруты движения детей и расположение парковочных мест.
3. Маршруты движения организованных групп детей от образовательного учреждения к стадиону, парку или спортивно-оздоровительному комплексу.
4. Пути движения транспортных средств к местам разгрузки/погрузки и рекомендуемые безопасные пути передвижения детей по территории образовательного учреждения.

II. Информация об обеспечении безопасности перевозок детей специальным транспортным средством (автобусом).

1. Общие сведения.
2. Маршрут движения автобуса до образовательного учреждения.
3. Безопасное расположение остановки автобуса у образовательного учреждения.

III. Приложения

План-схема пути движения транспортных средств и детей (обучающихся, воспитанников) при проведении дорожных ремонтно-строительных работ вблизи образовательного учреждения

План-схема района расположения МОАУ СОШ № 1

1. Район расположения образовательного учреждения определяется группой жилых домов, зданий и улично-дорожной сетью с учетом движения общественного транспорта, центром которого является непосредственно МОАУ СОШ № 1;

2. Территория, указанная на схеме, включает:

- образовательное учреждение;
- МОАУДО «ДДЮ», в котором проводится дополнительное обучение; - библиотека
- жилые дома, в которых проживает большая часть учащихся МОАУ СОШ № 1;
- автомобильные дороги и тротуары.

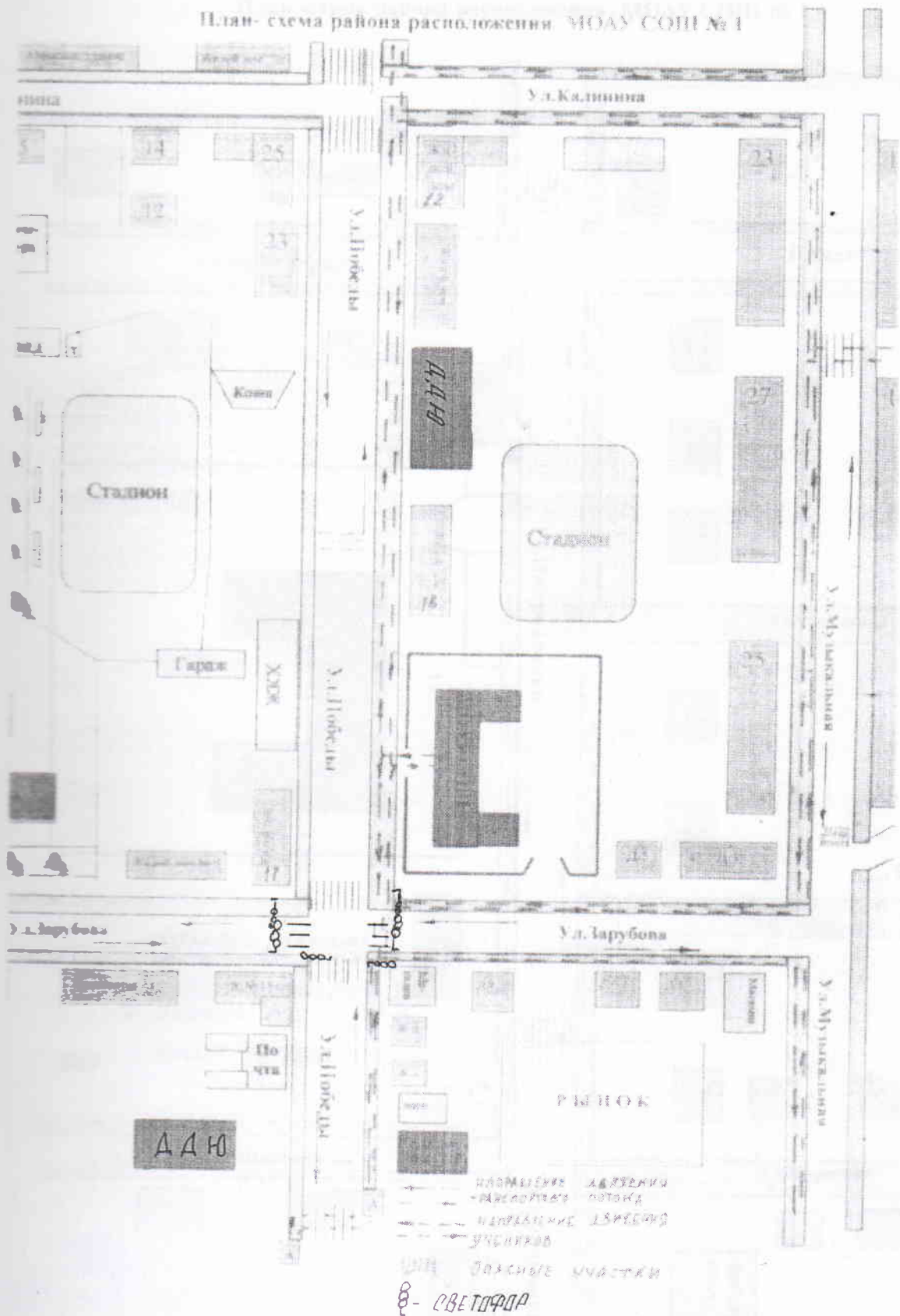
3. На схеме обозначены:

- расположение жилых домов, зданий и сооружений;
- сеть автомобильных дорог;
- пути движения транспортных средств;
- пути движения учеников в/из МОАУ СОШ № 1;
- опасные участки (места несанкционированных переходов на подходах к МОАУ СОШ № 1;
уличные (наземные - регулируемые / нерегулируемые) пешеходные переходы;
- названия улиц и нумерация домов.

Схема необходима для общего представления о районе расположения МОАУ СОШ № 1. На схеме обозначены наиболее частые пути движения обучающихся от дома (от отдаленных остановок маршрутных транспортных средств) к МОАУ СОШ № 1 и обратно.

При исследовании маршрутов движения учеников необходимо уделить особое внимание опасным зонам, где обучающиеся пересекают проезжие части дорог не по пешеходному переходу.

План-схема района расположения МОАУ СОШ №1



План -схема района расположения МОАУ СОШ № 1

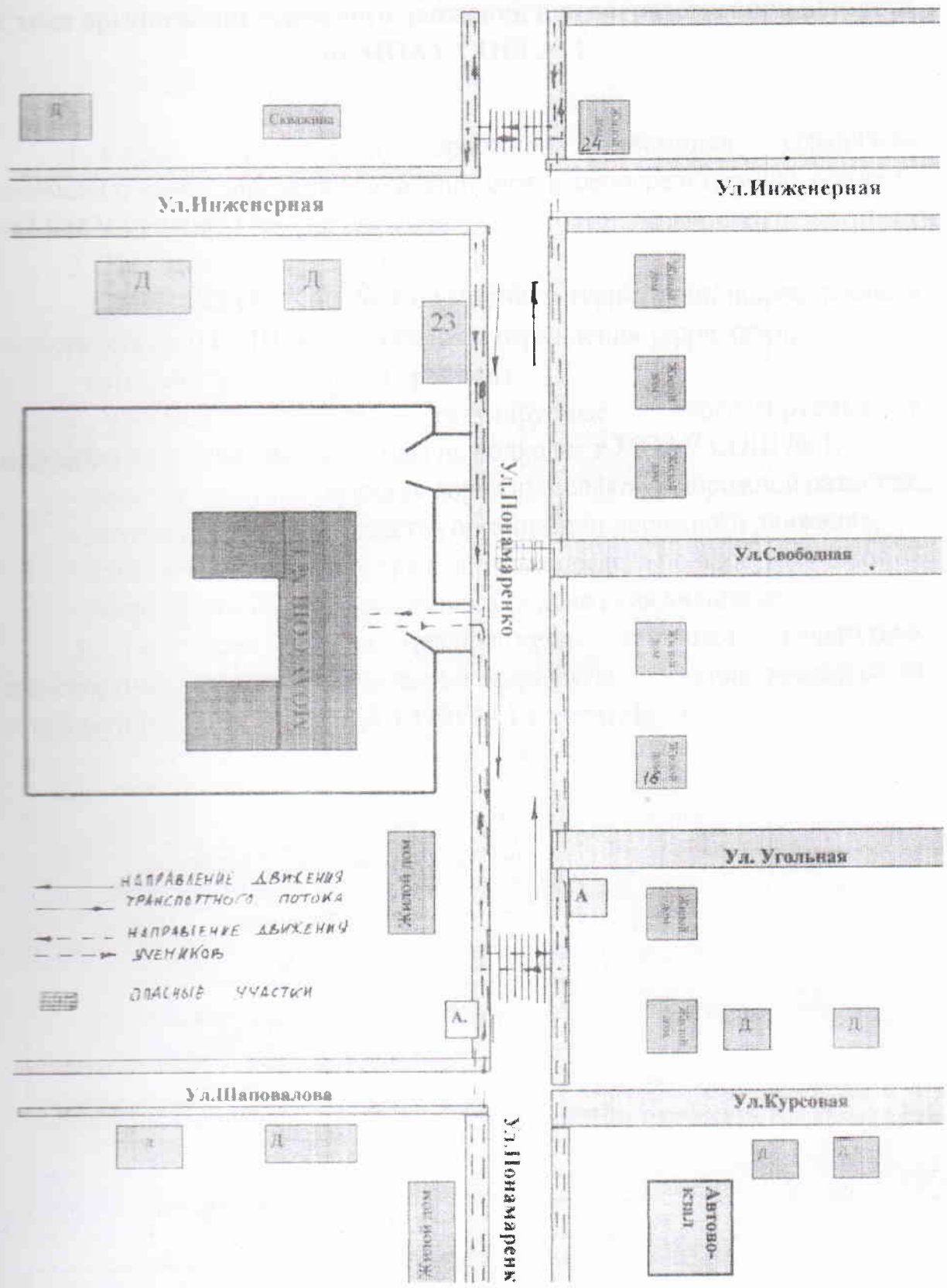


Схема организации дорожного движения в непосредственной близости от МОАУ СОШ № 1

1. Схема организации дорожного движения ограничена автомобильными дорогами, находящимися в непосредственной близости от МОАУ СОШ № 1.

2. На схеме обозначаются:

- здание МОАУ СОШ № 1 с указанием территории, принадлежащей непосредственно СОШ № 1 с указанием ограждения территории;
- автомобильные дороги и тротуары;
- **улицные** (наземные – регулируемые / нерегулируемые) и **внеуличные** пешеходные переходы на подходах к МОАУ СОШ № 1;
- **дис**локация существующих дорожных знаков и дорожной разметки;
- другие технические средства организации дорожного движения;
- направление движения транспортных средств по проезжей части;
- направление безопасного маршрута движения учащихся.

3. На схеме указано расположение остановок маршрутных транспортных средств и безопасные маршруты движения учащихся от остановочного пункта к МОАУ СОШ № 1 и обратно;

Схема организации дорожного движения в непосредственной близости от
МОАУ СОШ № 1

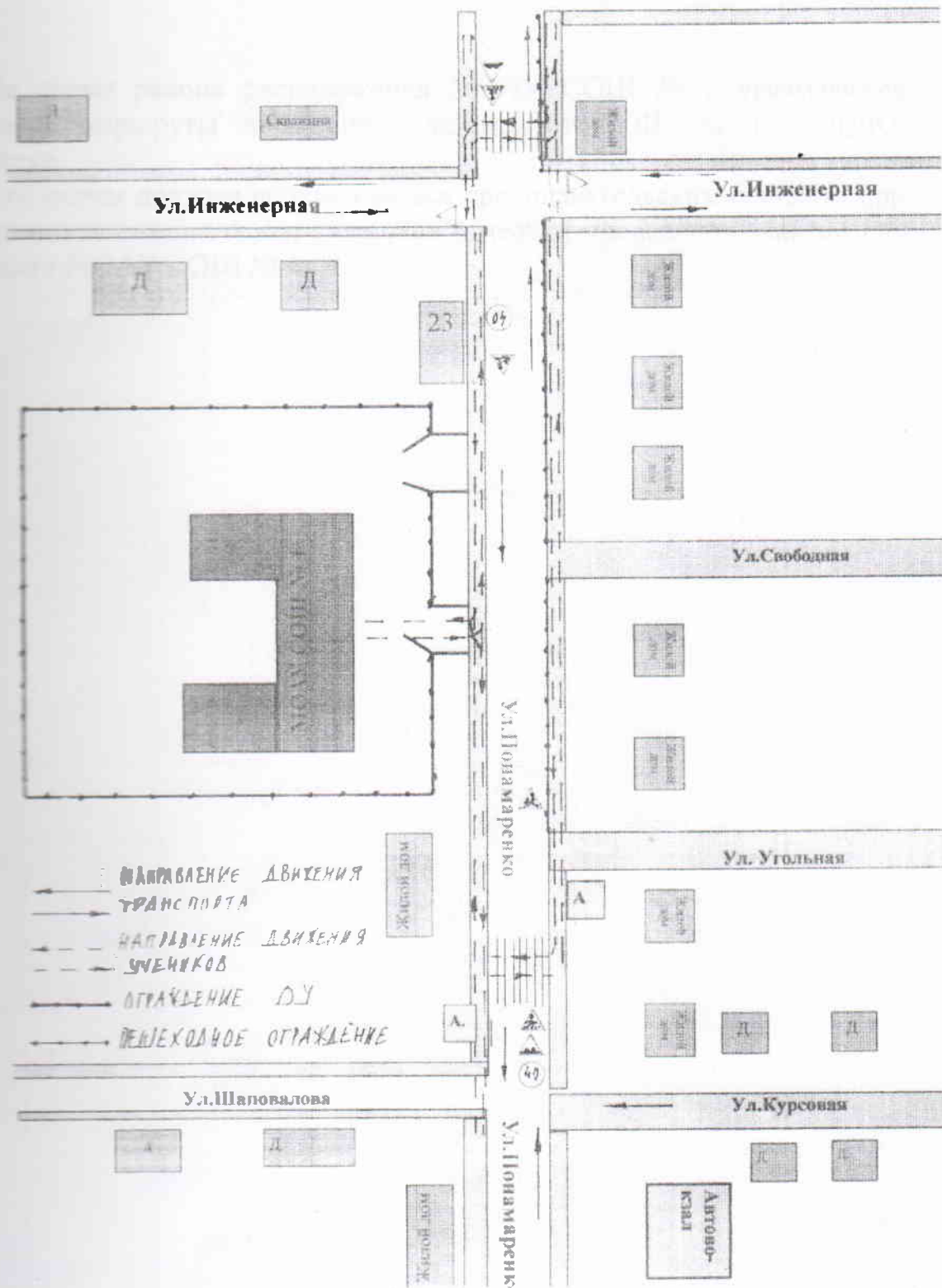


Схема маршрутов движения организованных групп учащихся от МОАУ СОШ № 1 к ДДЮ, библиотеке

На **схеме** района расположения МОАУ СОШ № 1 указываются безопасные маршруты движения учащихся от СОШ № 1 к ДДЮ, библиотеке.

Эти **схемы** должны использоваться преподавательским составом при организации движения групп учащихся к местам проведения занятий вне территории МОАУ СОШ № 1

Схема маршрутов движения организованных групп учащихся от МОАУ СОШ № 1
к ДДЮ, библиотеке

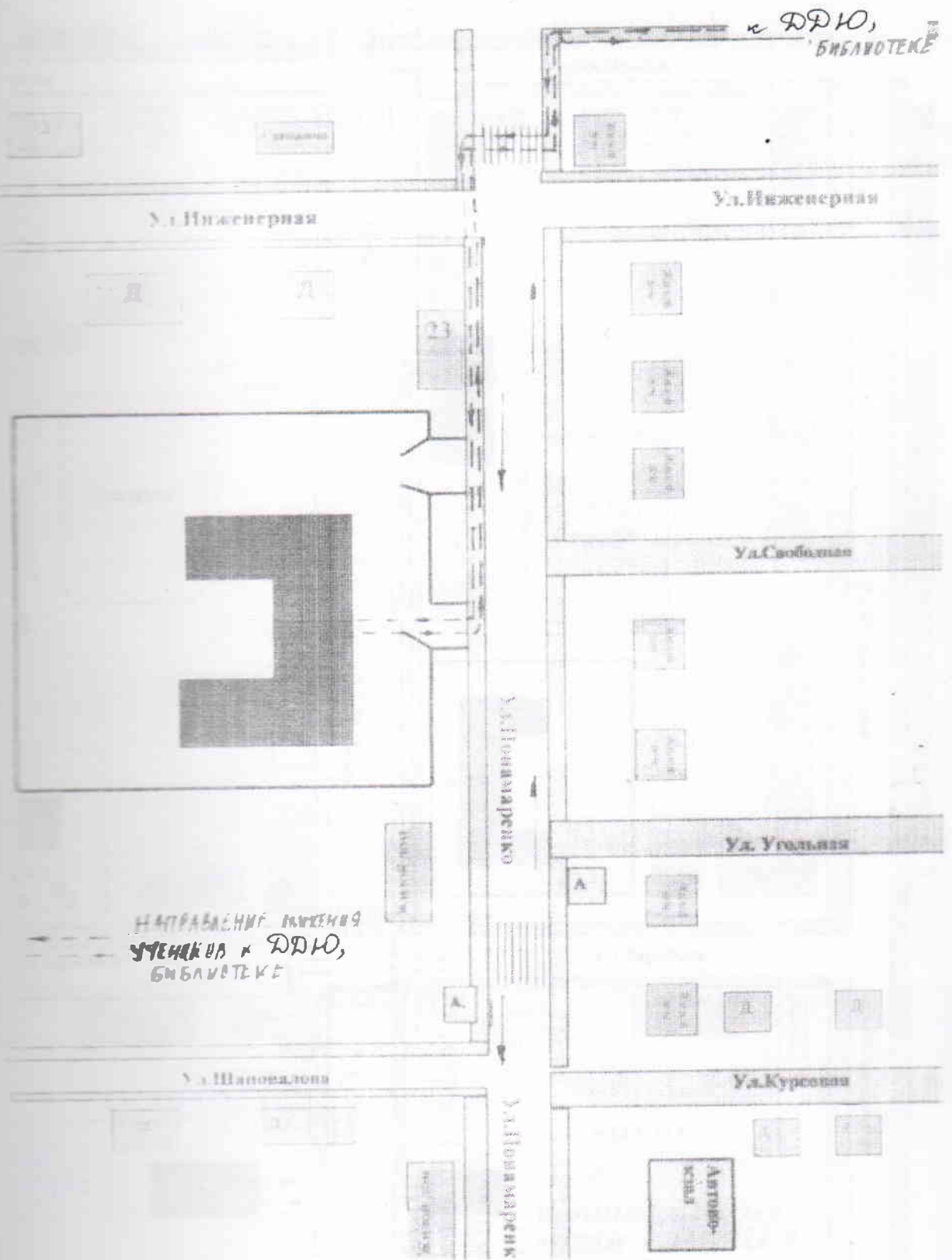


Схема маршрутов движения организованных групп учащихся к МОАУДО «ДЮ», библиотеке

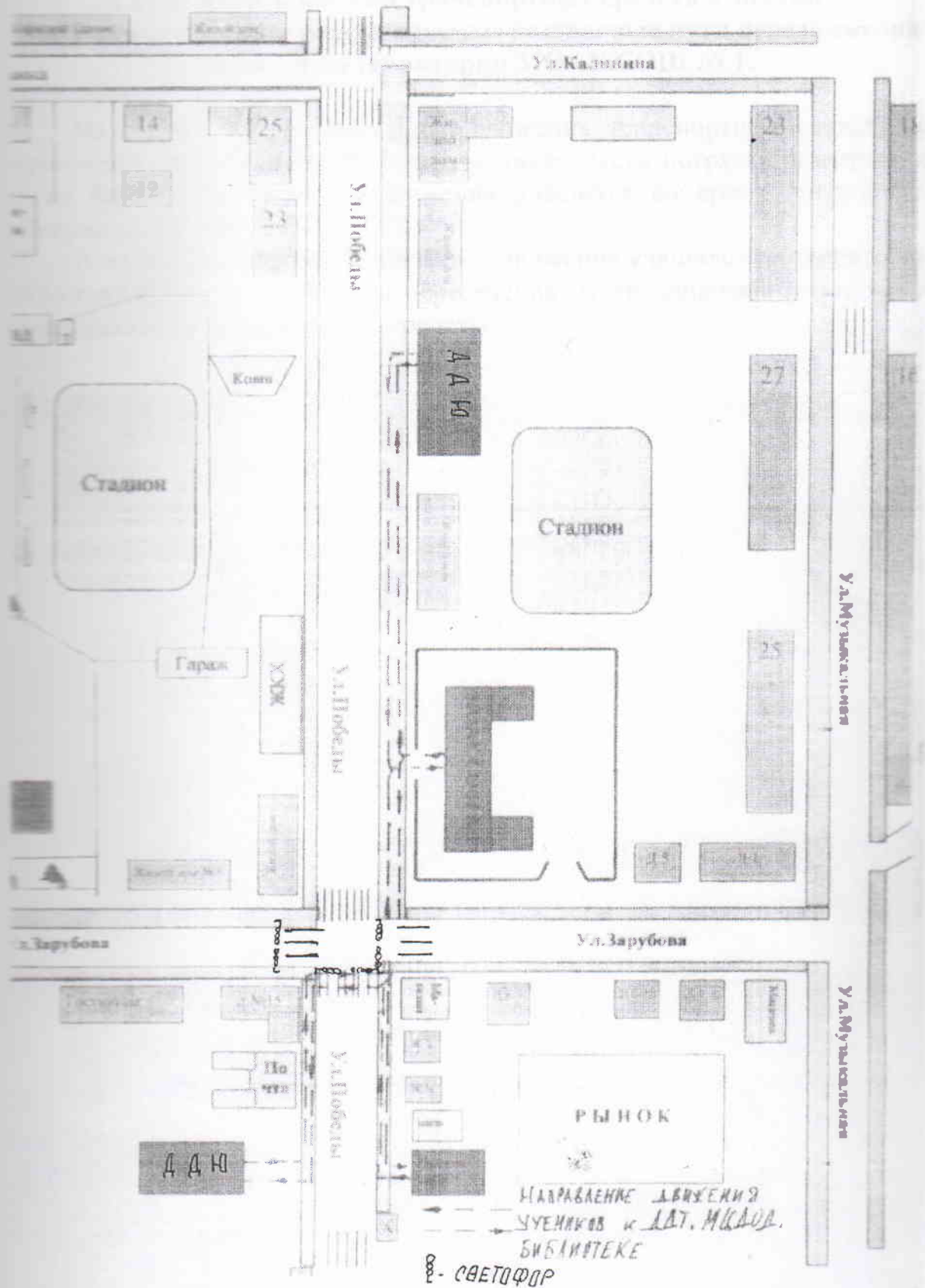


Схема пути движения транспортных средств к местам погрузки/разгрузки и рекомендуемые безопасные пути передвижения учащихся по территории МОАУ СОШ № 1.

На схеме указана траектория движения транспортных средств на территории МОАУ СОШ № 1, в том числе места погрузки/разгрузки, а также безопасный маршрут движения учащихся во время погрузочно-разгрузочных работ.

В целях обеспечения безопасного движения учащихся по территории МОАУ СОШ № 1 исключены пересечения путей движения учащихся и путей движения транспортных средств.

Схема пути движения транспортных средств к местам разгрузки/погрузки и рекомендуемые безопасные пути передвижения учащихся по территории МОАУ СОШ № 1

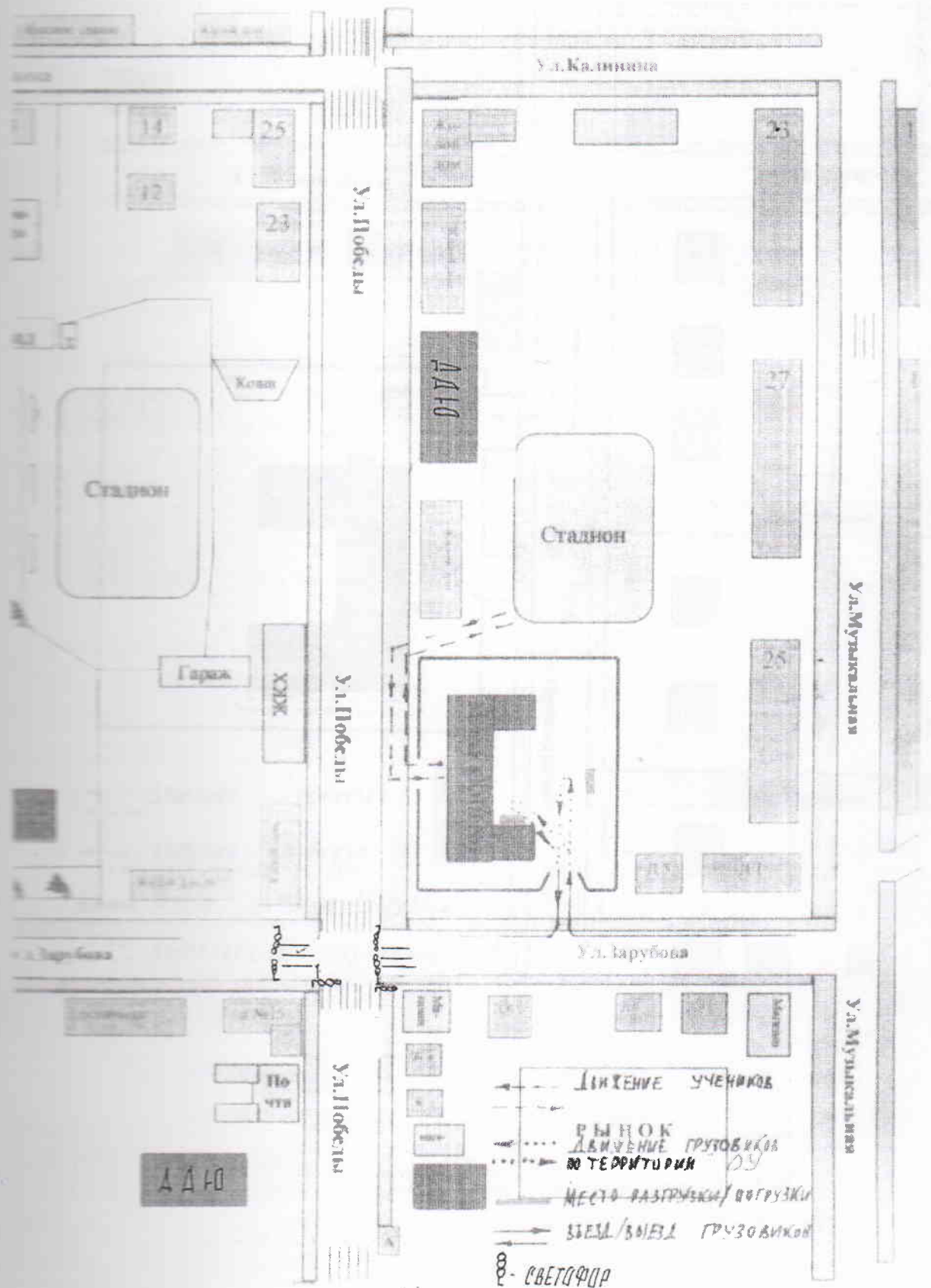


Схема пути движения транспортных средств к местам разгрузки/погрузки и рекомендуемые безопасные пути передвижения учащихся по территории МОАУ СОШ 3

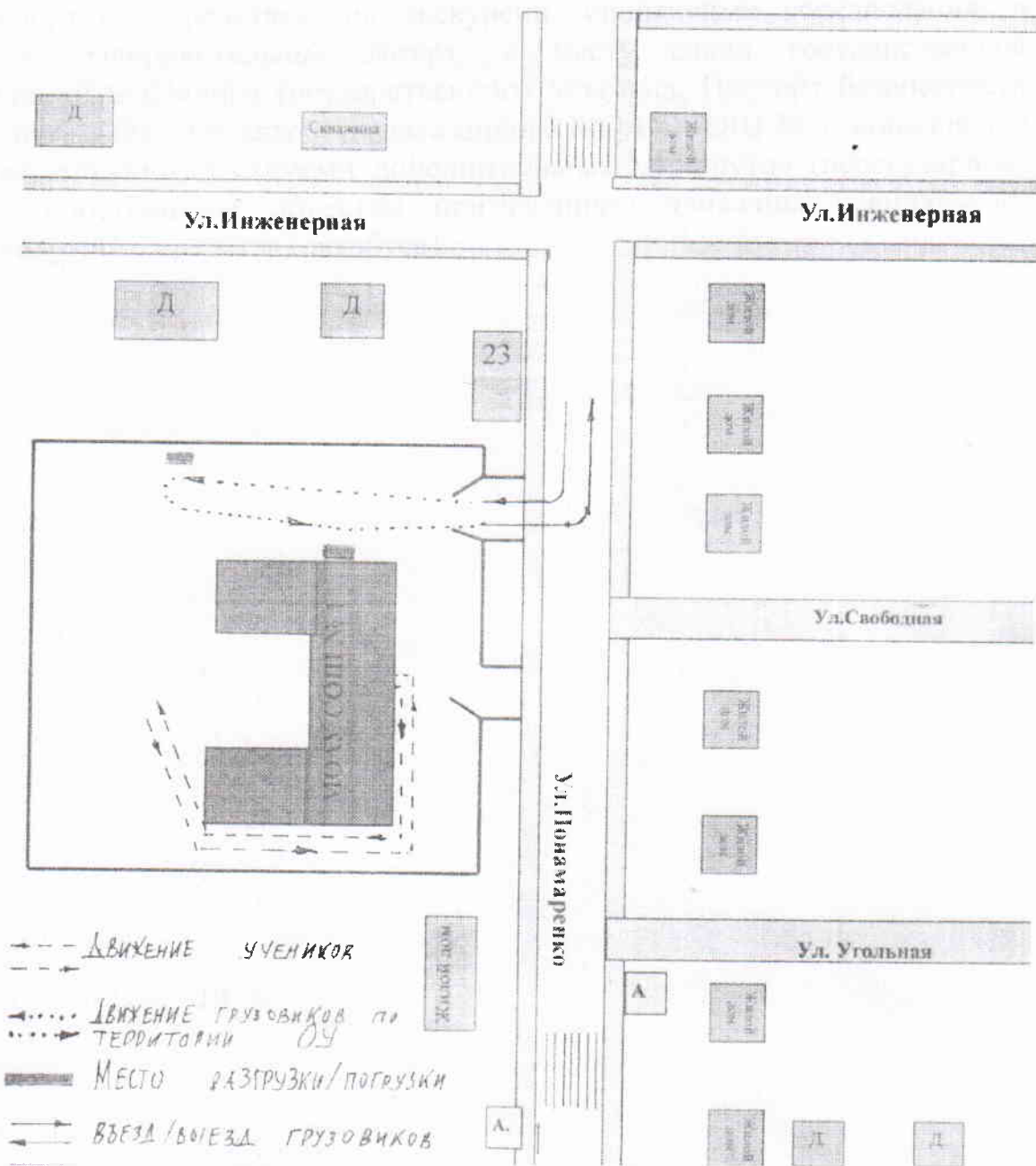


Схема маршрута движения автобуса до МОАУ СОШ № 1

В случаях, когда осуществляется перевозка учащихся специальным транспортным средством на экскурсии, спортивные соревнования, в летские оздоровительные лагеря, к месту сдачи государственной аттестации и единого государственного экзамена, Паспорт безопасности маршрута движения автобуса, заказанного МОАУ СОШ № 1, дополняется соответствующими схемами дополнительных маршрутов (нерегулярных, но к «постоянным объектам притяжения») движения специального транспортного средства (автобуса).

Схема маршрута движения автобусов до МОАУ СОШ № 1

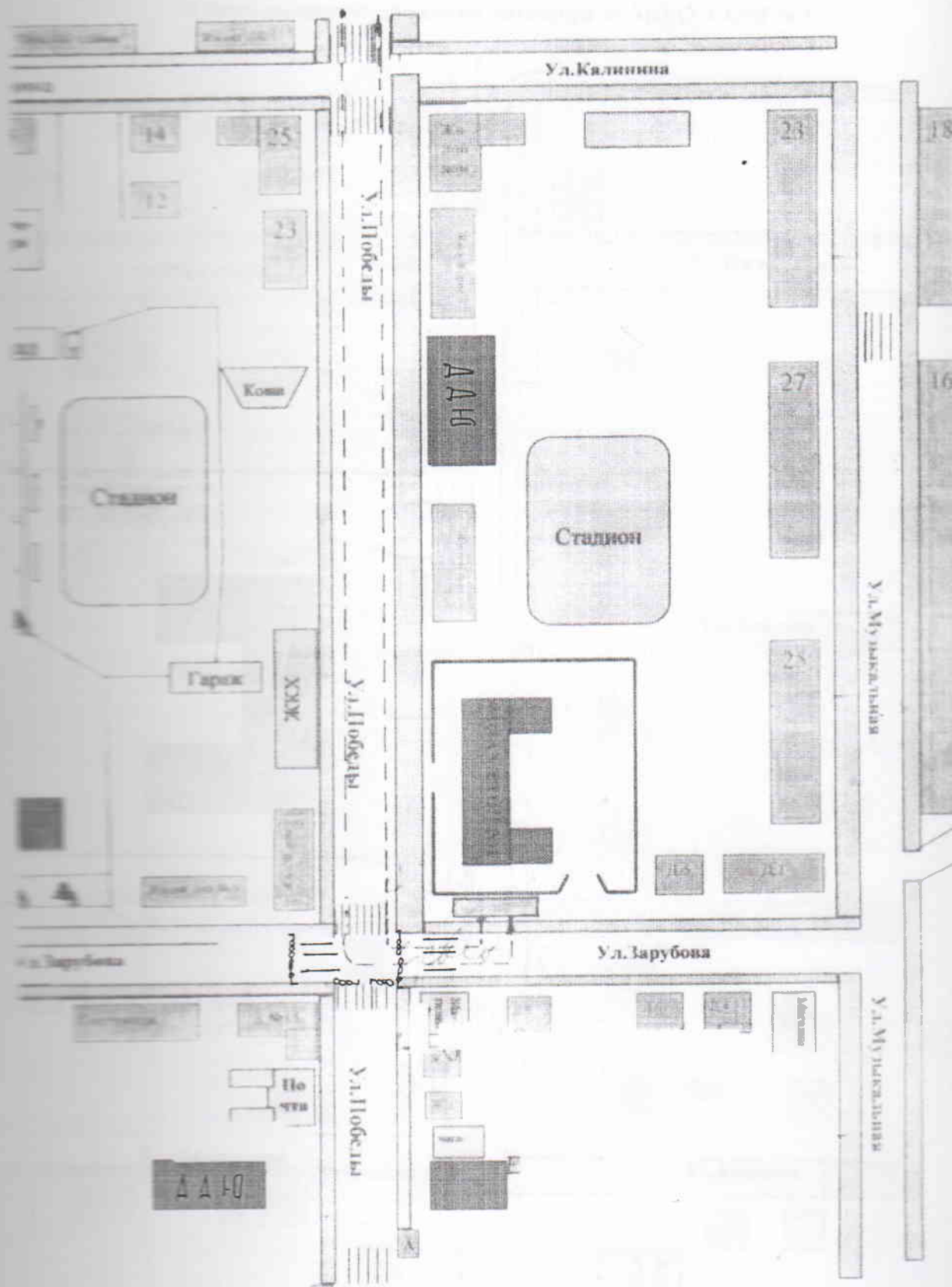


Схема маршрута движения автобусов до МОАУ СОШ № 1




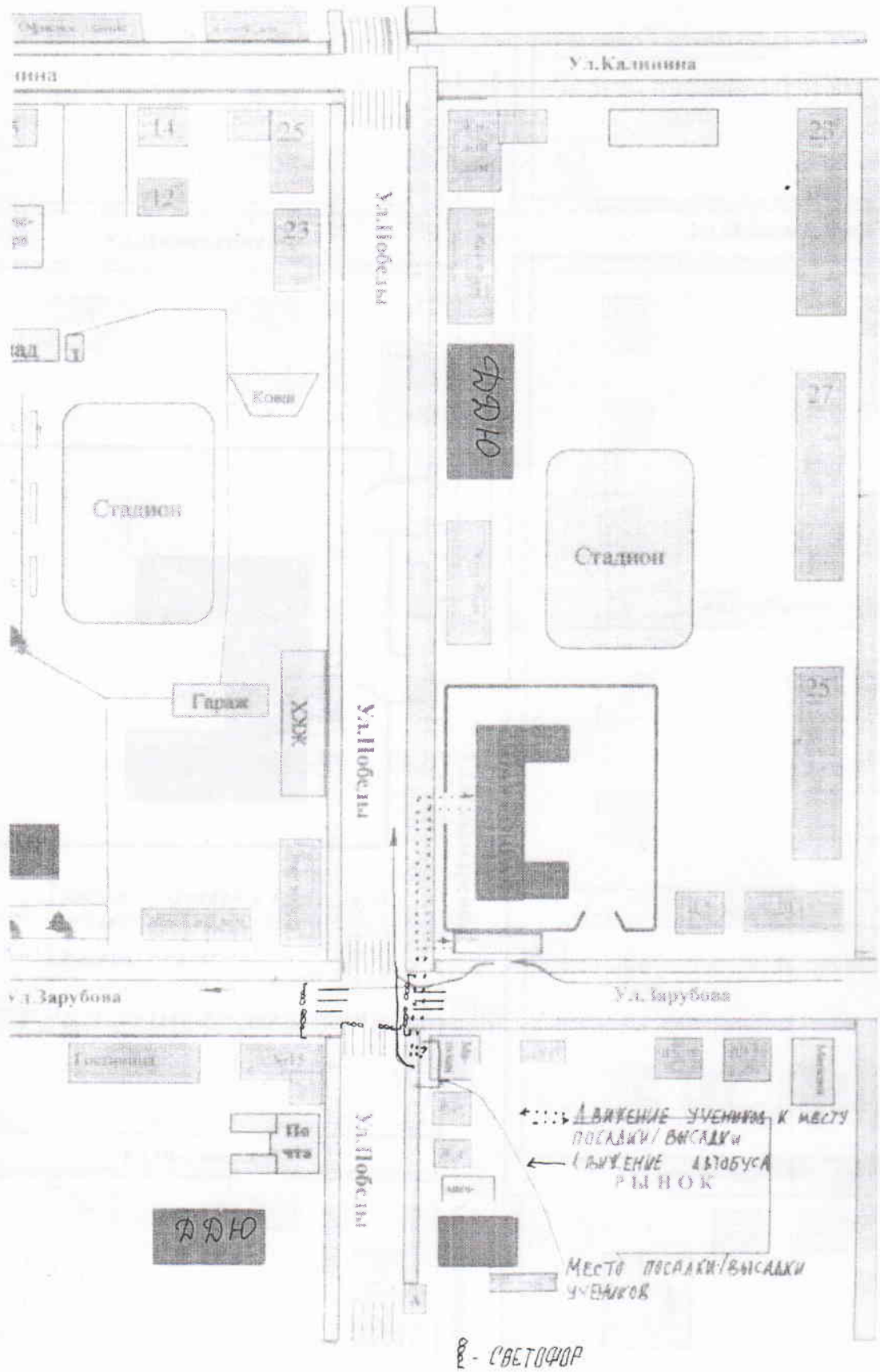
Схема расположения остановки автобуса у МОАУ СОШ № 1.

На схеме указан подъезд в оборудованное место для посадки и высадки учащихся из автобуса у МОАУ СОШ № 1, и дальнейший путь движения автобуса по проезжей части, а также безопасный маршрут движения учащихся от остановки автобуса у МОАУ СОШ № 1.

На схеме обозначены:

- жилые дома района расположения МОАУ СОШ № 1;
- здание МОАУ СОШ № 1;
- ограждение территории МОАУ СОШ № 1;
- автомобильные дороги.

Схема расположения остановки автобусов у МОАУ СОИИ № 1



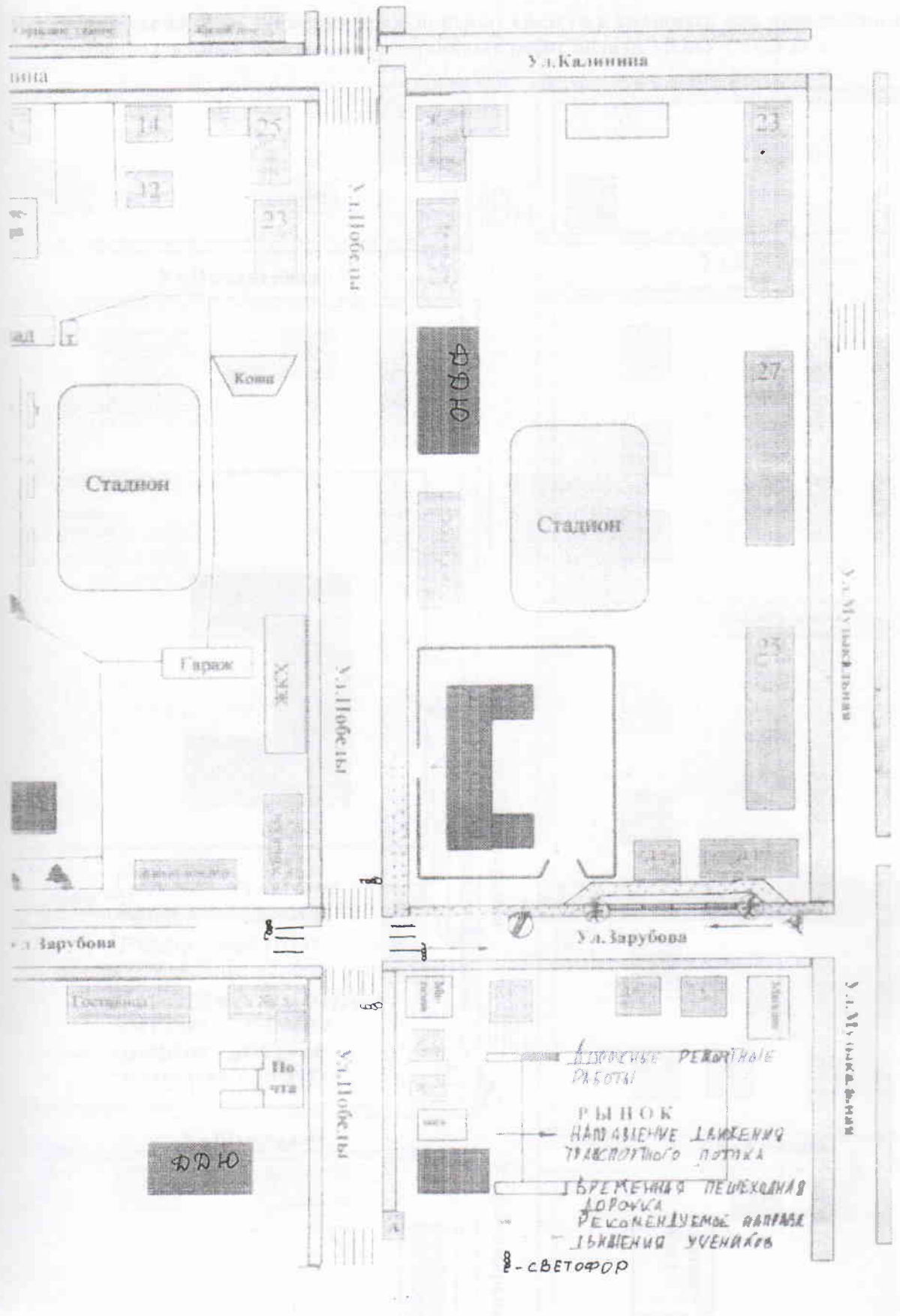
План-схема пути движения транспортных средств и учащихся при проведении дорожных ремонтно-строительных работ вблизи МОАУ СОШ № 1

На схеме указано предполагаемое место производства дорожных ремонтно-строительных работ, его обустройство дорожными знаками и ограждениями, иными техническими средствами организации дорожного движения, а также безопасный маршрут движения учащихся к МОАУ СОШ № 1 с учетом изменения маршрута движения по тротуару.

На схеме обозначены:

- предполагаемый участок производства дорожных ремонтно-строительных работ;
- автомобильные дороги;
- тротуары;
- альтернативные пути (обходы места производства дорожных ремонтно-строительных работ пешеходами и объезды транспортными средствами);
- здание образовательного учреждения;
- ограждение территории МОАУ СОШ № 1.

План-схема пути движения транспортных средств и учащихся при проведении ремонтно-строительных работ вблизи МОАУ СОШ № 1



План-схема пути движения транспортных средств и учащихся при проведении дорожных ремонтно-строительных работ вблизи МОУ СОШ № 1

